

Data presentazione: 06/03/2001 - Data: 15/05/2018 - n. T302379 - Richiedente: MNTNRC62C10G535X
 Totale schede: 3 - Formato di acquisizione: A3(297x420) - Formato stampa richiesto: A3(297x420)
 Ultima planimetria in atti

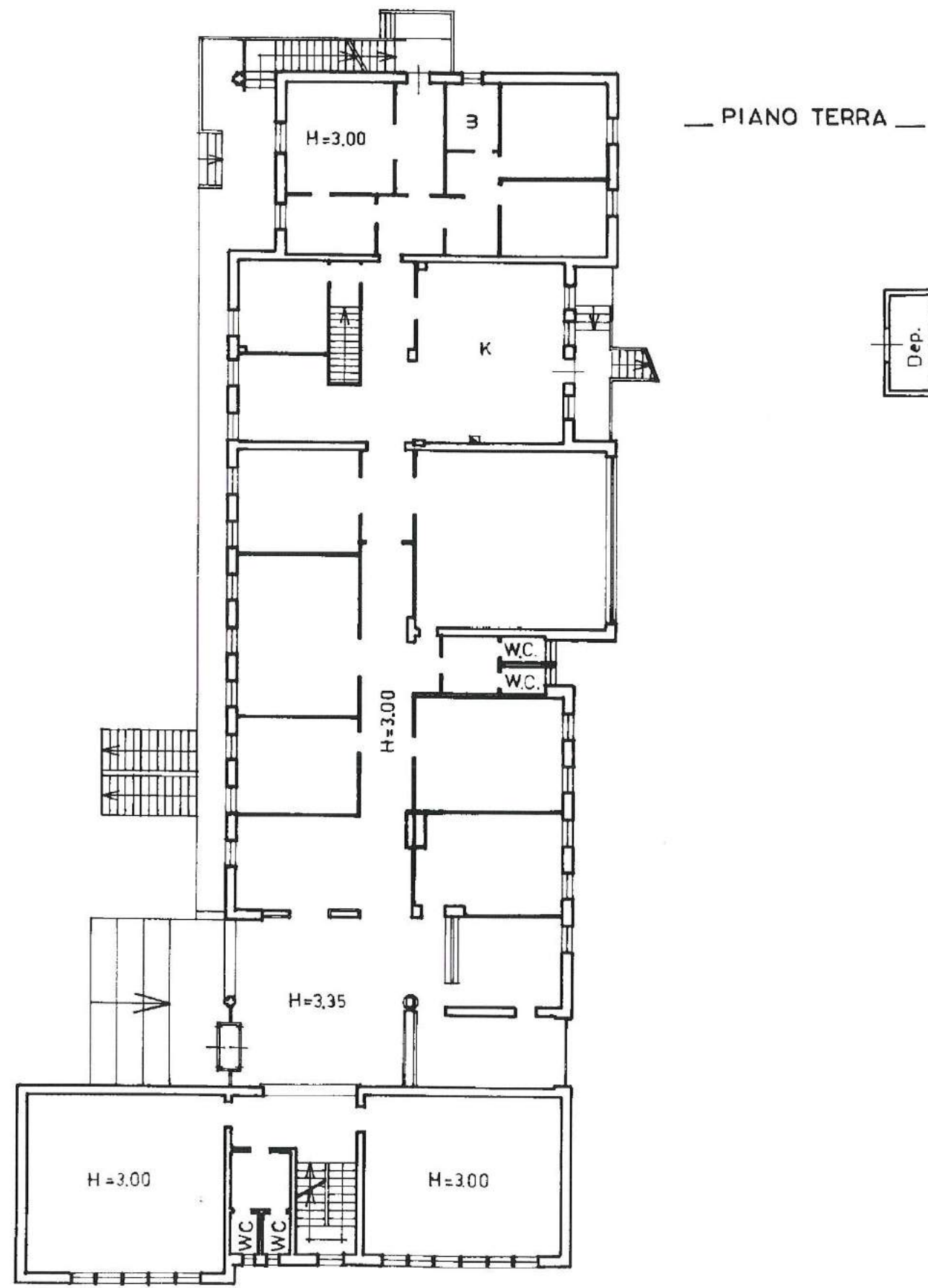
MODULARIO
F. rig. rend. 496



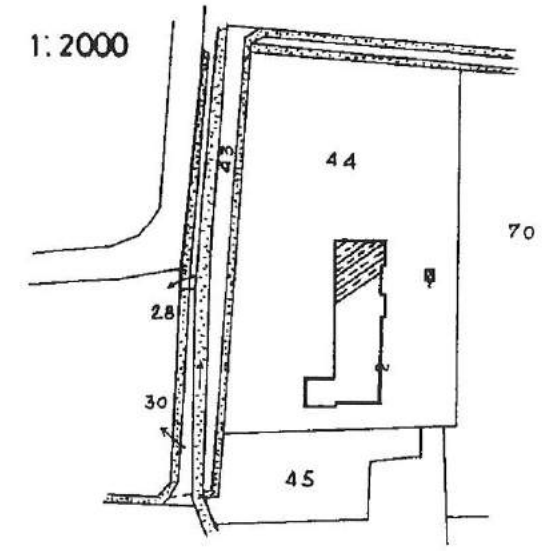
MINISTERO DELLE FINANZE
 DIPARTIMENTO DEL TERRITORIO
CATASTO EDILIZIO URBANO (RDL 13-4-1939, n. 652)

MOD. AN (CEU)
 LIRE
 800

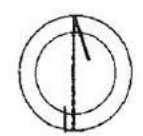
Planimetria di u.i.u. in Comune di... **PODENZANO** via **Fraz. Gariga - Loc. Vignazza** civ.



PLANIMETRIA 1:2000
 FOGLIO 15



ORIENTAMENTO



SCALA DI 1:200

PLAN N° 1 DI 3

Dichiarazione di N.C. <input type="checkbox"/>	Compilata dal Geom. MERLI MARZIO <small>(titolo, cognome e nome)</small>	RISERVATO ALL'UFFICIO
Denuncia di variazione <input checked="" type="checkbox"/>	Isritto all'albo de Geometri	3193
Identificativi catastali: F. 15 n. 44 sub 10 45	della provincia di Piacenza n. 1459 data 28 FEB 2001 Firma <i>Merli Marzio</i>	

Data presentazione: 06/03/2001 - Data: 15/05/2018 - n. T302379 - Richiedente: MNTNRC62C10G535X

Data presentazione: 06/03/2001 - Data: 15/05/2018 - n. T302379 - Richiedente: MNTNRC62C10G535X
 Totale schede: 3 - Formato di acquisizione: A3(297x420) - Formato stampa richiesto: A3(297x420)
 Ultima planimetria in atti

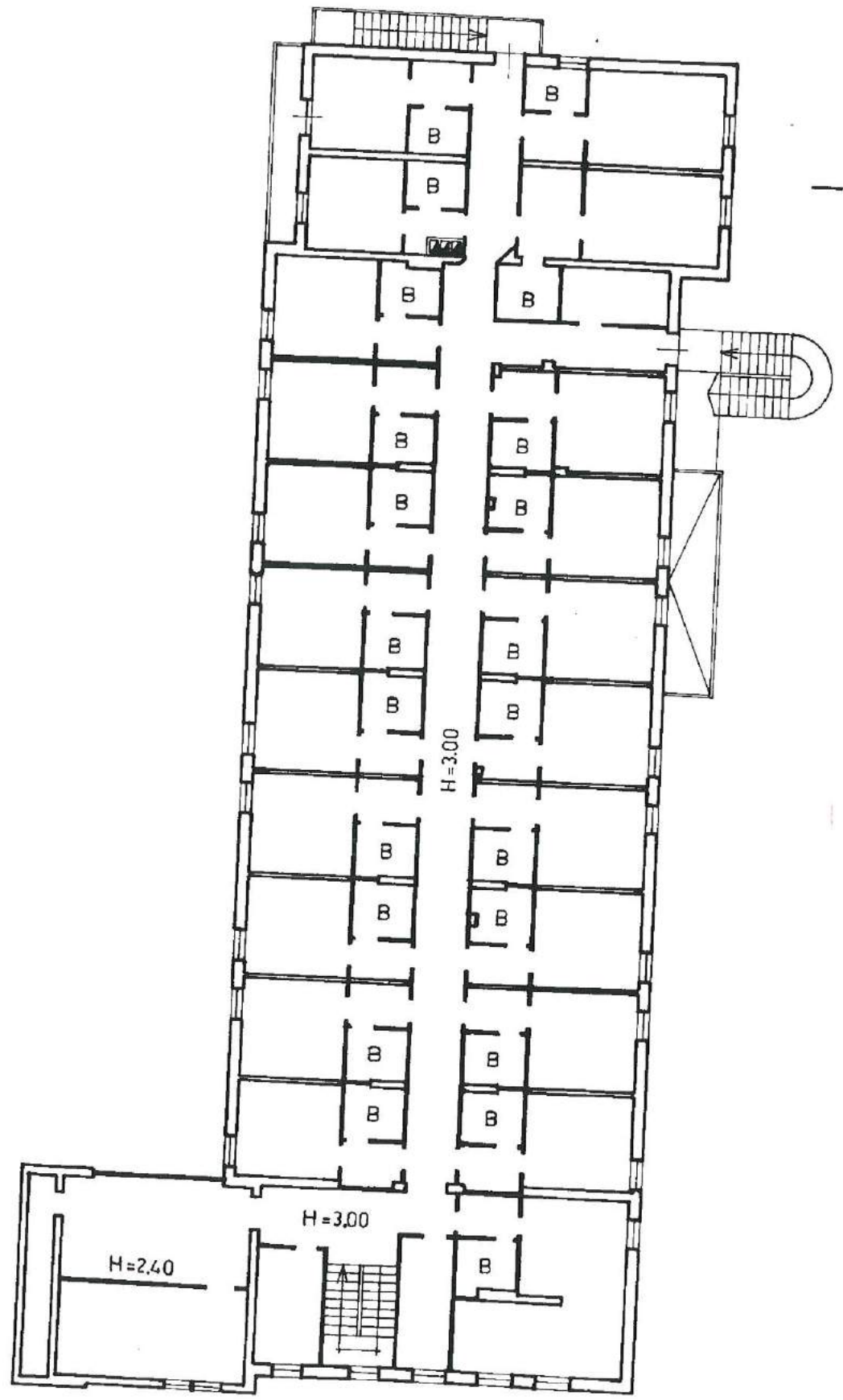
MODULARIO
 F. rig. rend. 496



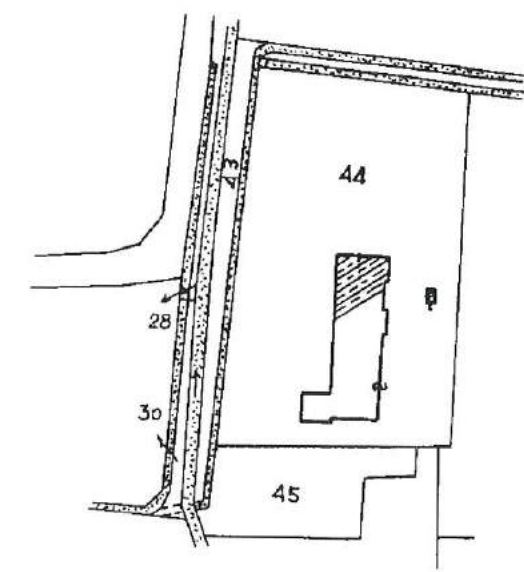
MINISTERO DELLE FINANZE
 DIPARTIMENTO DEL TERRITORIO
CATASTO EDILIZIO URBANO (RDL 13-4-1939, n. 652)

Planimetria di u.i.u. in Comune di **PODENZANO** via **Fraz. Gariga - Loc. Vignazza** civ. ...

MOD. 800

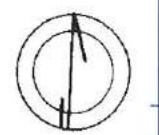


PIANO PRIMO



PLANIMETRIA 1:2000
 FOGLIO 15

ORIENTAMENTO



PLAN. N° 2 DI 3 SCALA DI 1:200

RISERVATO ALL'UFFICIO

3193

Dichiarazione di N.C. <input type="checkbox"/>	Denuncia di variazione <input checked="" type="checkbox"/>	Compilata dal Geom. MERLI MARZIO (Titolo cognome e nome)
Identificativi catastali F. 15 n. 44 sub. 45		Isritto all'albo de Geometri della provincia di Piacenza n. 1459 data 28 FEB 2004

Data presentazione: 06/03/2001 - Data: 15/05/2018 - n. T302379 - Richiedente: MNTNRC62C10G535X

Data presentazione: 06/03/2001 - Data: 15/05/2018 - n. T302379 - Richiedente: MNTNRC62C10G535X
 Totale schede: 3 - Formato di acquisizione: A3(297x420) - Formato stampa richiesto: A3(297x420)
 Ultima planimetria in atti

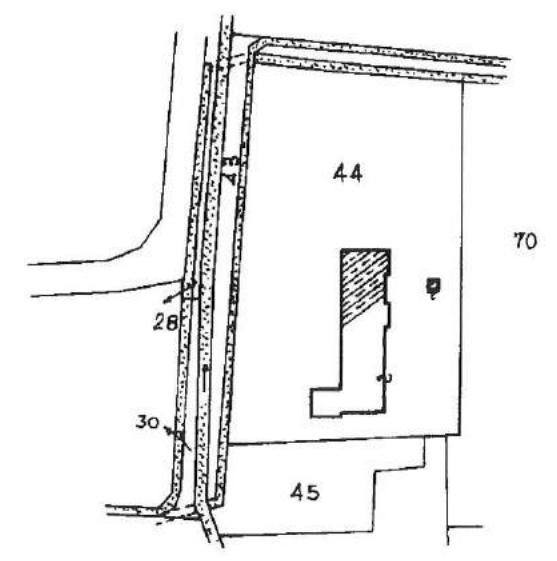
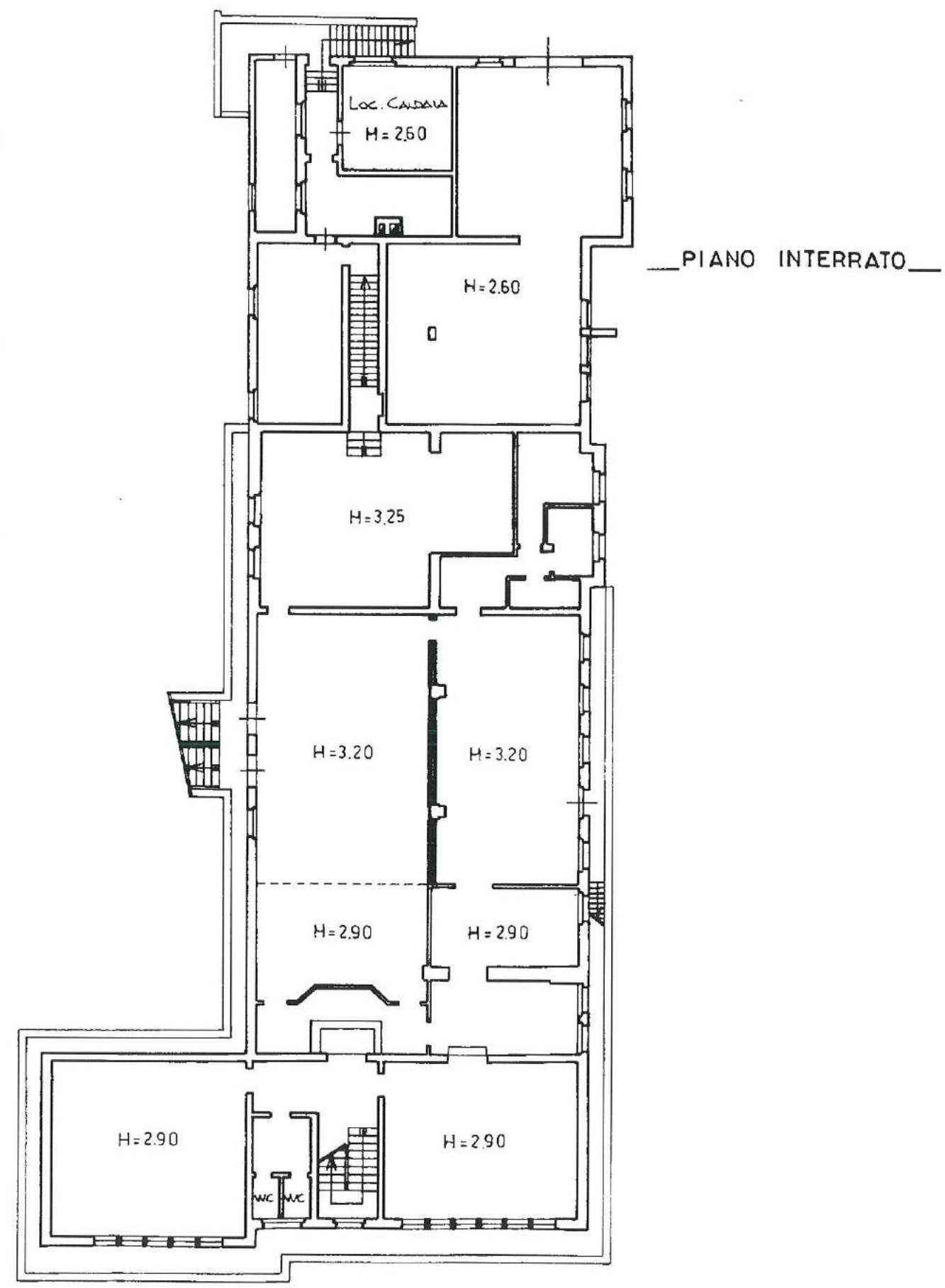
MODULARIO
F. rig. rend. 486



MINISTERO DELLE FINANZE
DIPARTIMENTO DEL TERRITORIO
CATASTO EDILIZIO URBANO (RDL 13-4-1939, n. 652)

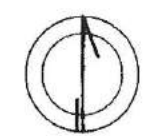
MOD. AN (CEU)
LIRF
800

Planimetria di u.i.u. in Comune di...PODENZANO..... via ..Fraz.Gariga - Loc.Vignazza..... civ.....



PLANIMETRIA 1:2000
FOGLIO 15

ORIENTAMENTO



SCALA DI 1:200

PLAN N° 3 D-3

Catasto dei Fabbricati - Situazione al 15/05/2018 - Comune di PODENZANO (G747) - < Foglio: 15 - Particella: 44 - Subalterno: 0 >
LOCALITA' VIGNAZZA piano: S1-T-1;

Dichiarazione di N.C. <input type="checkbox"/>	Compiata dal Geom. MERLI MARZIO (Titolo cognome e nome)	RISERVATO ALL'UFFICIO
Denuncia di variazione <input checked="" type="checkbox"/>	Isritto all'albo de Geometri	51430
Identificativi catastali F. 15 n. 44 sub. 0 45	della provincia di Piacenza n. 1459 data 15/05/2018 Firma Merli Marzio	

Data presentazione: 06/03/2001 - Data: 15/05/2018 - n. T302379 - Richiedente: MNTNRC62C10G535X

Nota: Istituto Poligrafico e Zecca dello Stato - P.V.